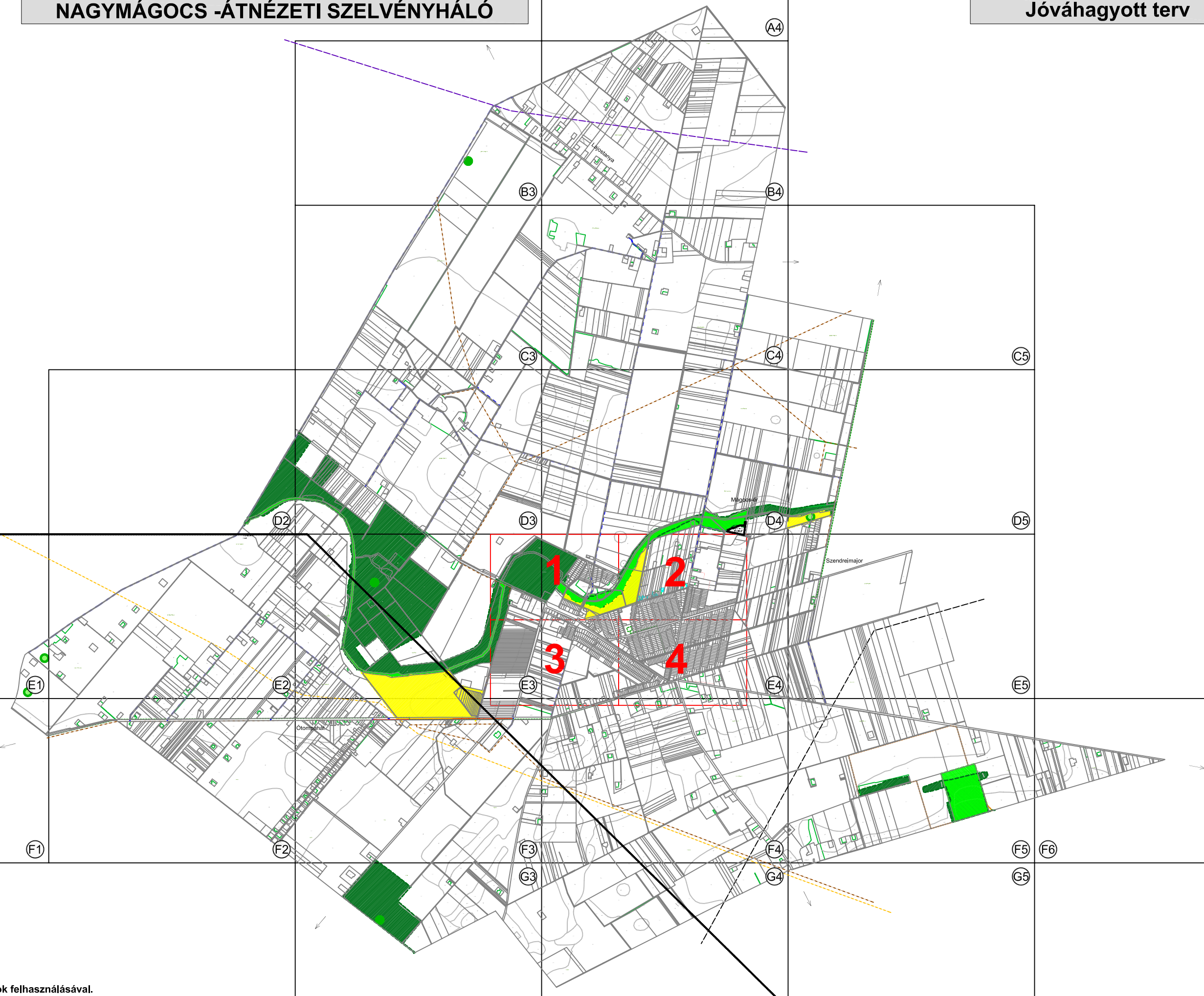



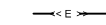

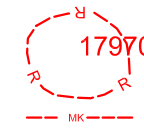


NAGYMÁGOCS -ÁTNÉZETI SZELVÉNYHÁLÓ

Jóváhagyott terv



	Gyűjtő, vagy fontosabb út területe
	Egyéb közlekedési célú közterület (kiszolgáló út, stb.)
	Zöldterület: közpark (Zkp), közkert
	Vízgyűjtőterület
	Egyéb, nem közlekedési célú közterület (zöldfelület)
	Védőerdő
	Gazdasági rendeltetésű erdő
	Ökológiai folyosó/pufferterület
	Natura 2000 terület
	Telken belüli kötelező zöldfelület
	Országos védettségű épület jele
	Országos védettségű épület telke
	Helyi védelemre javasolt épület jele, sorszáma
	Közhasználatra megnyitott terület
	Telken belüli vízfelület
	Mélyfekvésű vízállásos terület
	Szabályozási vonal
	Építési övezetek, övezetek határa, ha az egyúttal nem színezett közterület is
	Belterület határ/Tervezett belterületi határ
	Tervezett telekhatár
	Gyűjtő, vagy fontosabb út tengelye /tervezett
	4405-4406. sz. út meglévő tengelye
	Szerkezeti jelentőségű külterületi utak tengelye
	Jelentős parkoló jele
	Vegyes használatú út jele
	Kerékpárút jele
	Gyalogút jele
	Védőterület határvonala
	Tanya



Építési övezetek jelei

		Falusias lakóövezet
		Településközpont vegyes övezet
		Kereskedelmi, szolg., gazdasági övezet
		Egyéb gazdasági övezet
		Különleges beépítésre szánt övezet (rendeltetéssel)

termálfürdő

Övezetek jelei

	Zöldterületi övezet
	Védőerdő övezet
	Gazdasági erdő övezet
	Kertes mezőgazdasági övezet
	Általános mezőgazdasági övezet
	Korlátozott használatú mezőgazdasági övezet
	Különleges beépítésre nem szánt övezet (rendeltetéssel)

régészeti park

Régészeti terület határa, sorszáma

Műemléki környezet határa

Kunhalom védőterülete

Településképvédelmi terület határa

Bányatelek határa

Villamos alaphálózat (400 kV)

Villamos elosztóhálózat (120 kV)

Villamos közepesfeszültségű hálózat (20 kV)

Tervezett villamos közepesfeszültségű hálózat (20 kV)

Nagynyomású gázvezeték

Nagy-középnomású gázvezeték

